

# La 11<sup>ème</sup> compagnie de travailleurs espagnols CTE.

## Présentation des CTE et GTE.

Les Compagnies de Travailleurs Espagnols furent créées sous le gouvernement Daladier par le décret du 12 avril 1939. Plus de 300 vont être implantées dans pratiquement tous les départements français (liste sur demande). Très rapidement le E d'espagnols va se transformer en E d'étrangers. Le 27 septembre 1940 les CTE vont se transformer en GTE (Groupement de Travailleurs Etrangers). Il y reste 80% d'espagnols.

Les CTE sont placées sous l'autorité de ministère de la guerre, encadrées par des militaires et affectées pour effectuer des travaux d'intérêts général ou stratégiques.

62 000 espagnols sont versés dans les CTE. 7000 sont versés dans les régiments de marche étrangers, et vont combattre en 1940 dans la Somme, en Alsace et dans les Ardennes. 8000 vont dans les régiments de marche de la légion étrangère, puis dans ceux de la France Libre. 9000 environs dans le FFI.

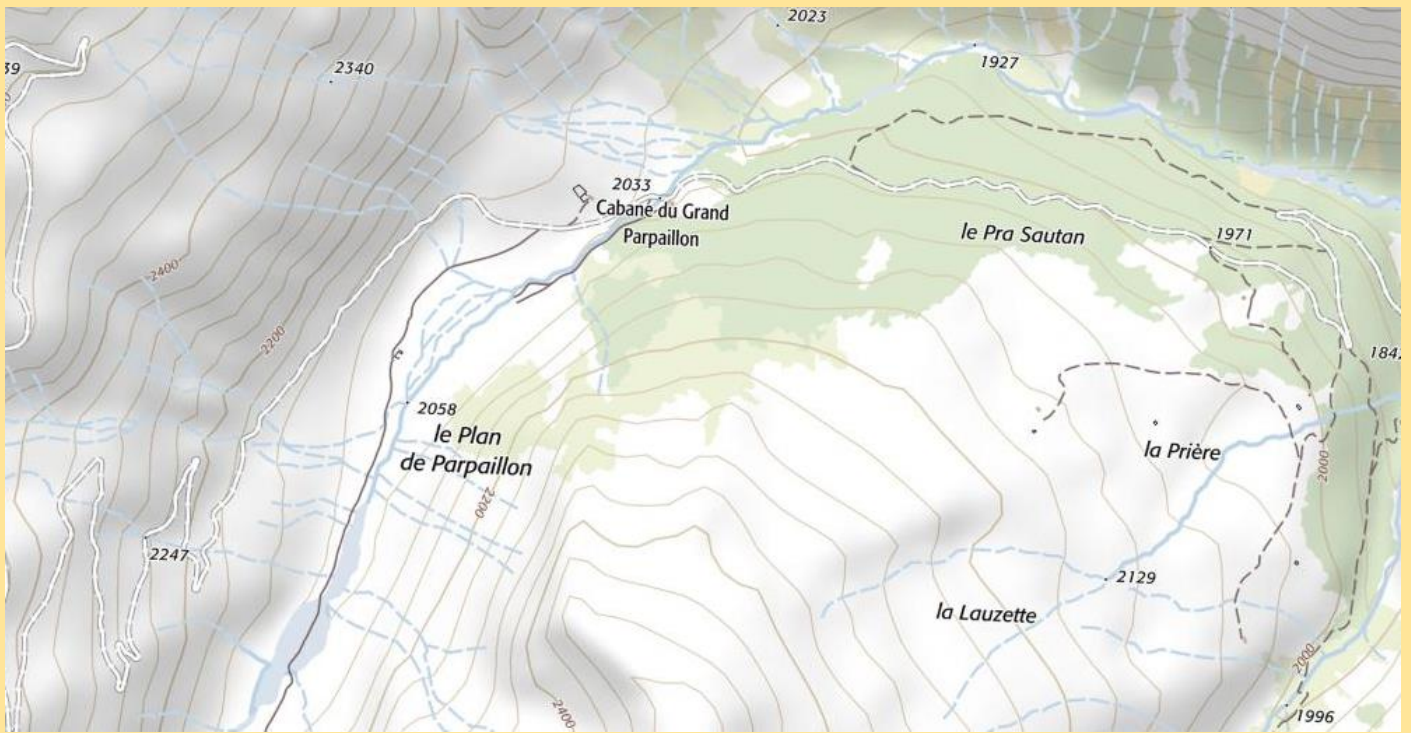
Au début de la guerre : 15 000 espagnols sont expédiés sur et autour de la ligne Maginot. 32000 derrière les lignes (Loire, Paris, frontière Belge). 8000 en zone non opérationnelle.

On estime les pertes à 18 500 (morts et blessés). 10 000 à 15 000 sont fait prisonniers et très souvent déportés. Il en reviendra seulement un millier (source liste des déportés).

Après la défaite de 1940 on va retrouver environ 53 000 espagnols travaillant dans les GTE et pour l'organisation Todt, dont 41 000 sont issus des anciens CTE.

## Et Marcelino et Juan :

Après la période dans le camp de concentration d'Argelès sur mer, ils arrivent dans les Basses-Alpes le 1<sup>er</sup> mai 1939, et plus précisément sur la commune de La Condamine Chatelard. A peine débarqués, ils sont dirigés vers la vallée du Parpaillon, où un camp de tentes marabout vient d'être installé à 2058m d'altitude.




*Le camp B, était installé au niveau du plan de Parpailon.*




*Les tentes marabout en 1939*

*Qu'en reste-t-il aujourd'hui ?*



*Photo aérienne de 1950. On distingue encore bien les bases des marabouts.*



*Le même lieu aujourd'hui (Géoportail) la piste en haut de la photo à été construite par les espagnols et monte jusqu'au tunnel du Parpaillon.*



*On distingue à peine au ras du sol les restes de cercles des marabouts.*

*Si un jour vous passez par-là, ayez une pensée pour  
Marcelino Juan et leurs compagnons.*